

1. НАРТ. Ф.324. Оп.739. Д.6. Л.6.
2. НАРТ. Ф. 2 Оп.14. Д.7;
3. НАРТ. Ф. 98, Оп.2, дело 2232;
4. НАРТ. Ф.4 Оп.134, д.65;
5. ОРКИР НБ им.Лобачевского. План губернского города Казани с его окрестностью 1850 г.
6. ОРКИР НБ им.Лобачевского. План города Казани с окрестностями 1887 г. СПб. Издание Картографического Заведения А.Ильина.
7. ОРКИР НБ им.Лобачевского. План губернского города Казани с поселенными при нем слободами со стоящими монастырями и селениями в 1817 году.
8. Баженов Н.П. Казанская история. – Казань, 1847.
9. Покровский И.М. Окраины города Казани в XVI – XVIII веках (Забулацкая, Архангельская и Ягодная слободы). – Казань: Типография Императорского Университета, 1905.
10. Султанов Р.И. Историческая география Казани (город и его предместья в XVI-XVII веках). – Казань: Магариф, 2004.
11. Свод памятников археологии Республики Татарстан: в 3 т. / отв. ред. А.Г. Ситдинов, Ф.Ш. Хузин. – Т.3. – Казань, 2007.
12. Полное собрание русских летописей, изданное Археографическою комиссиею. – Т. XIII. – СПб., 1904-1910.
13. Архив Института археологии АН РТ, 3-1-30. Ситдинов А.Г., Сивицкий М.М. Отчет об археологических охранно-спасательных исследованиях в г.Казани (РТ) по ул.Большая, 76-78. 2003 г.
14. Архив Института археологии АН РТ, 3-1-136. Валиев Р.Р. Отчет об археологических охранно-спасательных исследованиях в г.Казани (РТ) по ул.Столярова, 19. 2007 г.
15. Архив Института археологии АН РТ, 3-1-123. Отчет об археологических охранно-спасательных работах в г.Казани, по улице Широкая. Т.И. 2006 г.

**VI часть г.Казани, 34 квартал, ул.Большая/Макарьевская/2-я
Поперечно-Большая.**

Участок относился к Макарьевской церкви.¹

На территории землеотвода:

XIX в. Имущество принадлежало казанскому мещанину Петру Федоровичу Мерехину.

Застройка:

Дом

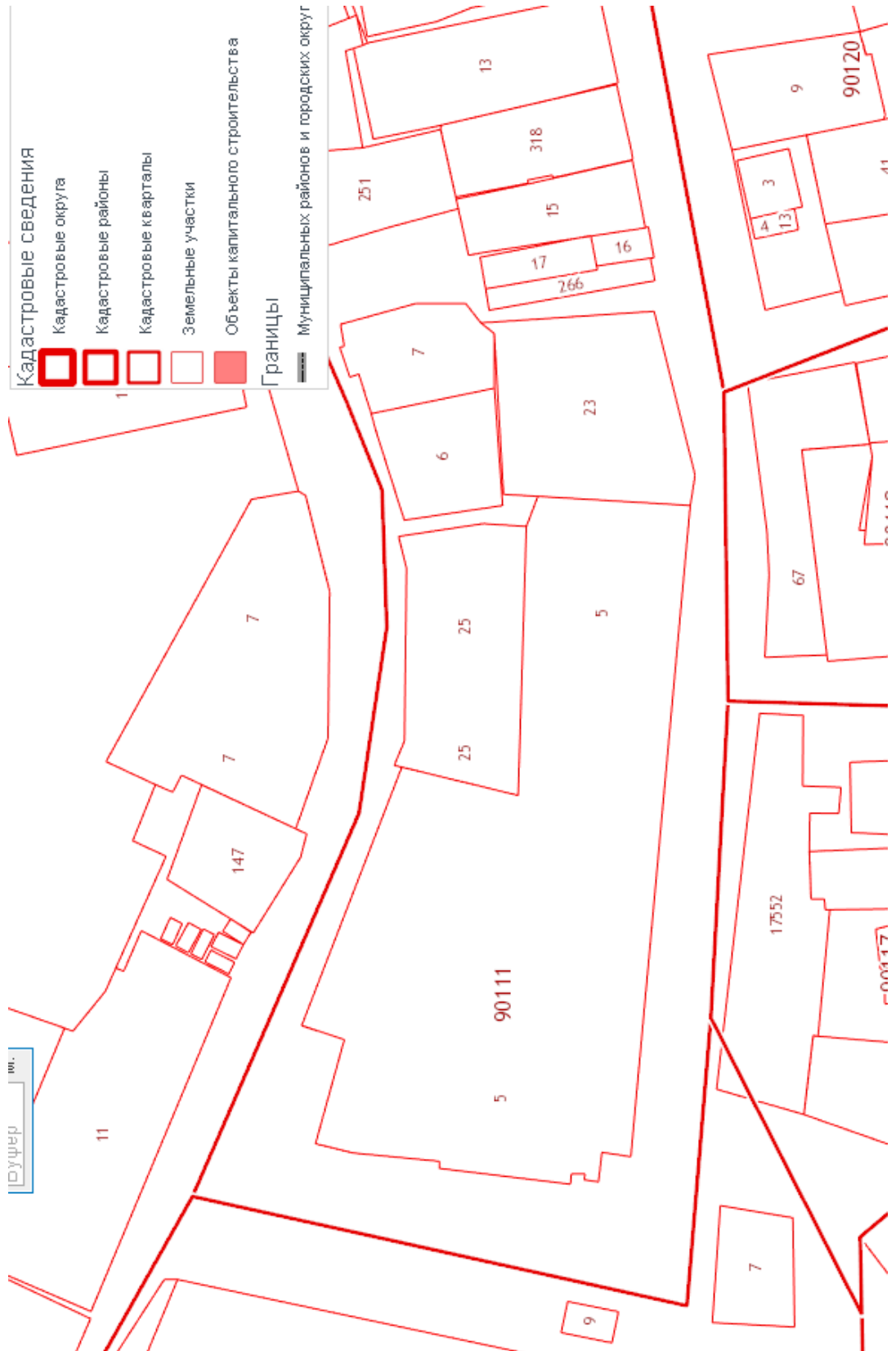
Деревянные холодные службы

Основание: НАРТ. Ф.324. Оп.739. Д.6. Л.6.; НАРТ. Ф. 2 Оп.14. Д.7; НАРТ. Ф. 98, Оп.2, дело 2232;

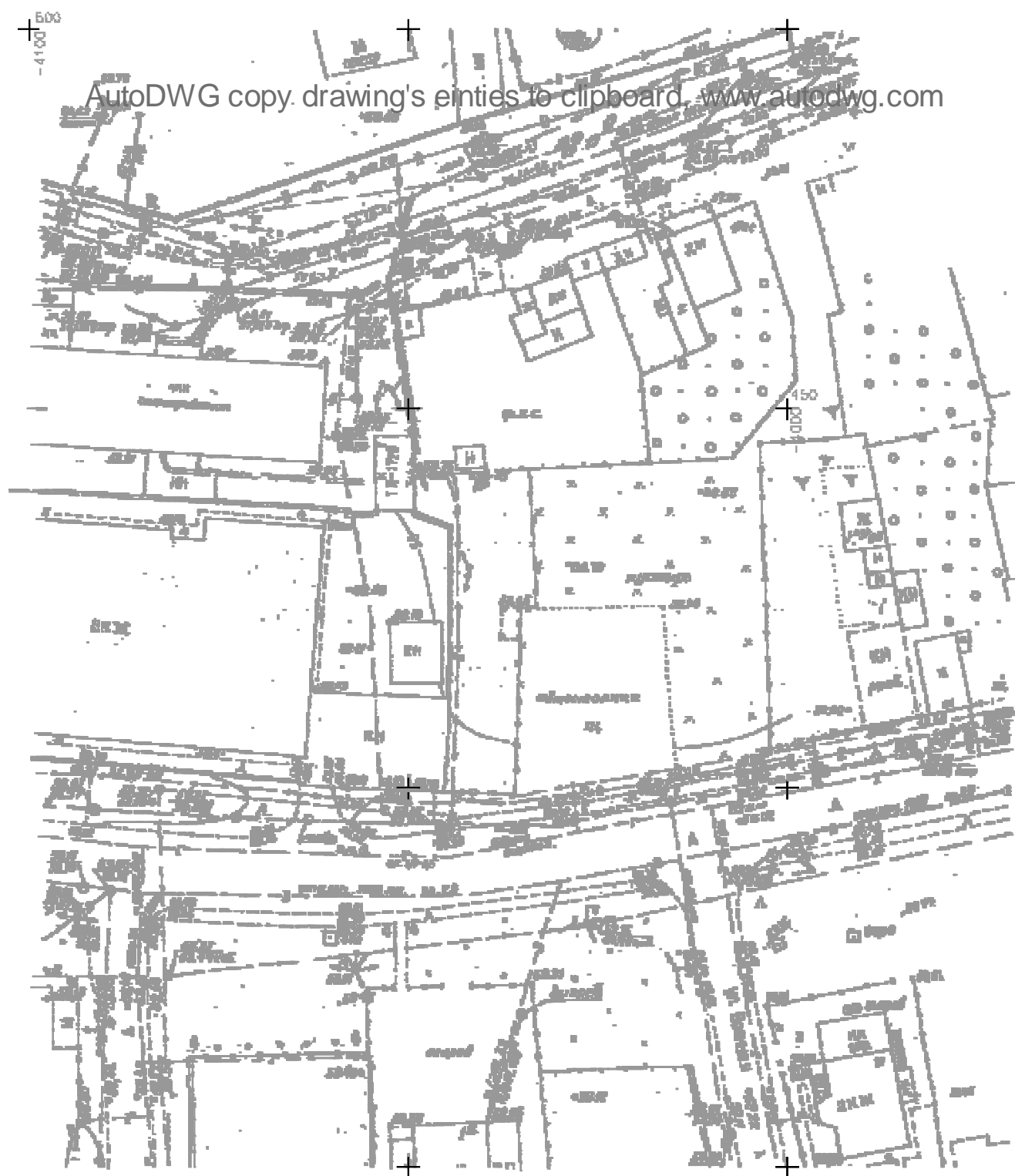
¹ См.: Текстовая часть: Историческая справка. НАРТ. Ф.4 Оп.134, д.65

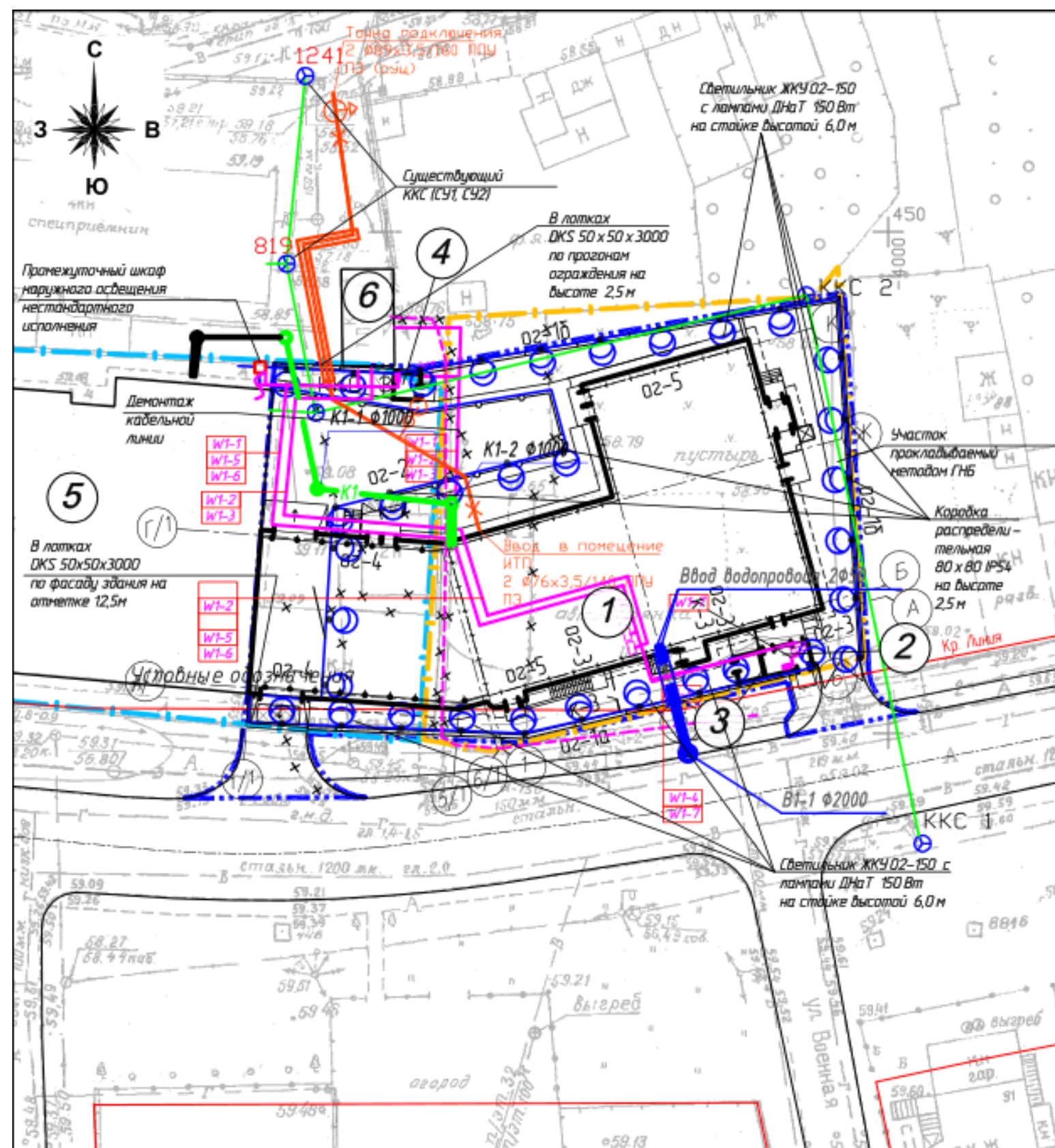
Приложение №3

Кадастровый план ЗУ



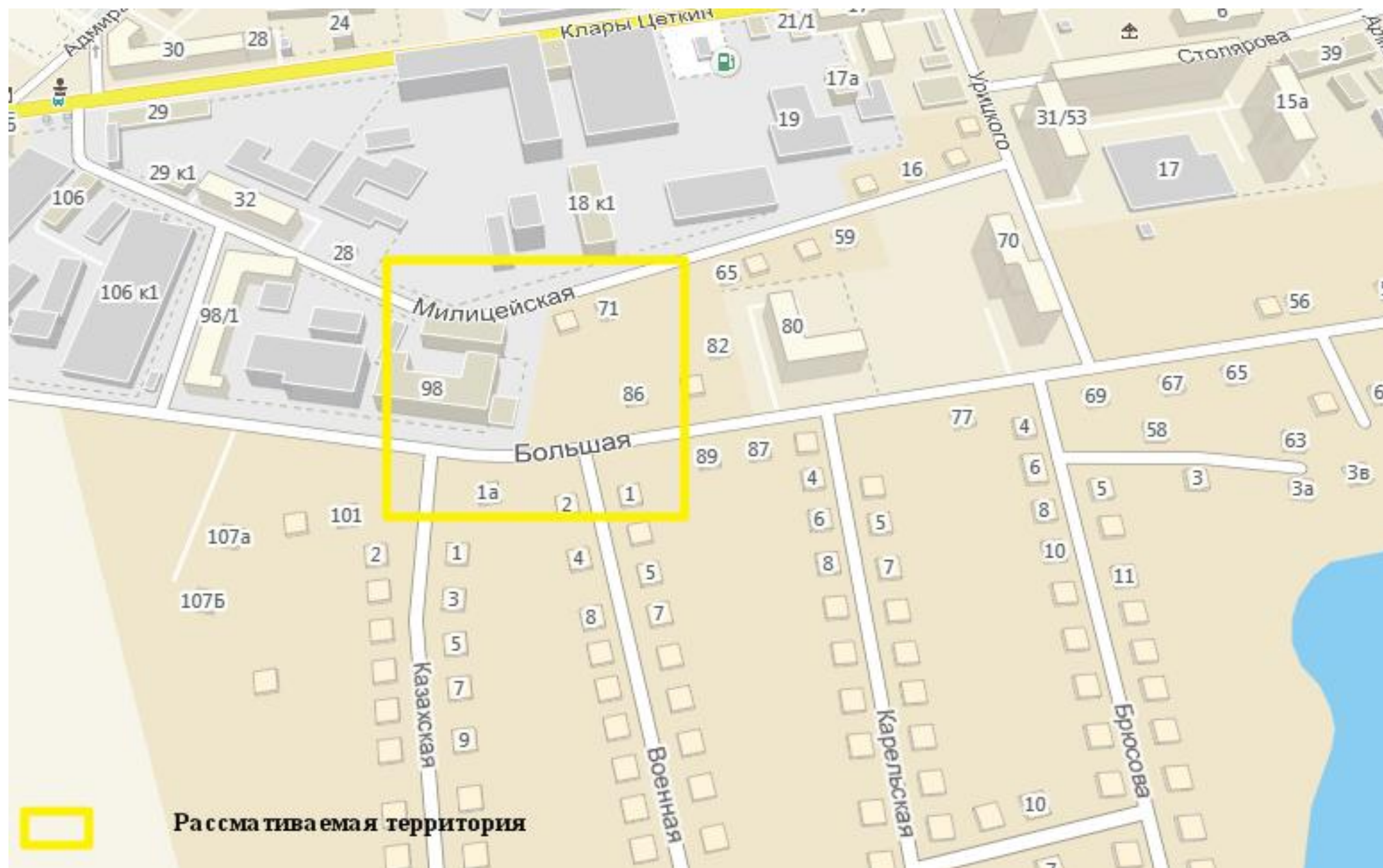
Приложение №4
Топосъёмка





Экспликация зданий и сооружений			15
Номер на плане	Наименование	Примечание	
1	Административное здание ФКУ СИЗО-2 УФСИН России по РТ	проект.	
2	Проходная	проект.	
3	Вышка часового	проект.	
4	Вышка часового	проект.	
5	Основной режимный корпус СИЗО-2	сущ.	
6	Трансформаторная подстанция	сущ.	

Условные обозначения	
	Граница территории благоустройства
	Границы отведенных участков
	Красная линия
	Проектируемое ограждение участка h=6м
	Проектируемое ограждение с сеткой рабицей h=5м
	Демонтируемые здания, сооружения и сети
	Сети наружного освещения 0,4кВ
	Светильник ЖКУ 02-150 с лампами ДНаТ 150Вт
	Проектируемая кабельная линия 0,4кВ в траншее
	Проектируемая КК
	Существующая КК
	Подземный кабель 0,4кВ
	Кабельный колодец связи
	Теплотрасса
	Бытовая канализация
	Хозяйственно-питьевой противопожарный водопровод



8

ВЕДОМОСТЬ ЧЕРТЕЖЕЙ ОСНОВНОГО КОМПЛЕКТА – 3815–ПЗУ

Лист	Наименование	Примечание
1	Общие данные	
2	Разбивочный план осей здания М1:500	
3	Разбивочный план благоустройства М1:500	
4	План организации рельефа М1:500	
5	Конструкции дорожных покрытий	
6	План земляных масс М1:500	
7	План благоустройства М1:500	
8	Сводный план инженерных сетей М1:500	
9	План инженерных средств охраны	

ВЕДОМОСТЬ ССЫЛОЧНЫХ И ПРИЛАГАЕМЫХ ДОКУМЕНТОВ

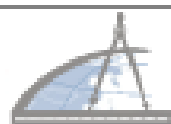
Обозначение	Наименование	Примечание
	Прилагаемые документы	
	Ссылочные документы	
	Топогеодезическая съемка	

ОБЩИЕ УКАЗАНИЯ

Рабочая документация соответствует заданию на проектирование, выданным техническим условиям, требованиям действующих технических регламентов, стандартов, сводов правил, других документов, содержащих установленные требования.

3815–ПЗУ					
Следственный изолятор №2 на 673 места (г. Казань) строительство административного корпуса					
Изм.	№ уч.	Лист № док.	Подп.	Дата	
ГИП		Кузнецов			
Разработал		Гарифуллин			
Общий инженер				ООО "ПКБ-Град"	

Материалы отчета инженерно- геологических изысканий



Общество с ограниченной ответственностью
«Центр экспертизы и геоизысканий»

Свидетельство № И.005.16.894.01.2013 от 15.01.2013

Заказчик	УФСИН России по Республике Татарстан
Комплекс	Следственный изолятор №2 на 673 места ⁹ (г. Казань) строительство административного корпуса
Объект	
Раздел	Отчет об инженерных изысканиях
Подраздел	
Часть	Часть II. Инженерно-геологические
«	3815-ИГИ
Стадия Том 2 2015 г.

3.2 Геоморфологические условия

В геоморфологическом отношении территория расположена на первой надпойменной террасе р.Волга. Поверхность площадки относительно ровная.

Абсолютные отметки рельефа колеблются от 58.70. до 59.50 м. (по устьям выработок).

Условия проходимости – хорошие. Проезд автотранспорта возможен.

3.2. Инженерно-геологическая характеристика

Инженерно-геологическая характеристика территории представлена по материалам инженерно-геологических изысканий на объекте, выполненных в 2015 г. ООО «Центр экспертизы и геоизысканий».

В геологическом строении участка до глубины бурения (15.0 м) принимают участие:

- аллювиальные современные-среднечетвертичные отложения (aII-IV), представленные суглинком тугопластичным (вскрытая мощность отложений 1.0-4.6 м), супесью текучей (вскрытая мощность отложений 2.2-9.5 м), песком мелким водонасыщенным, песком средним водонасыщенным (вскрытая мощность отложений 1,0-3.4 м);

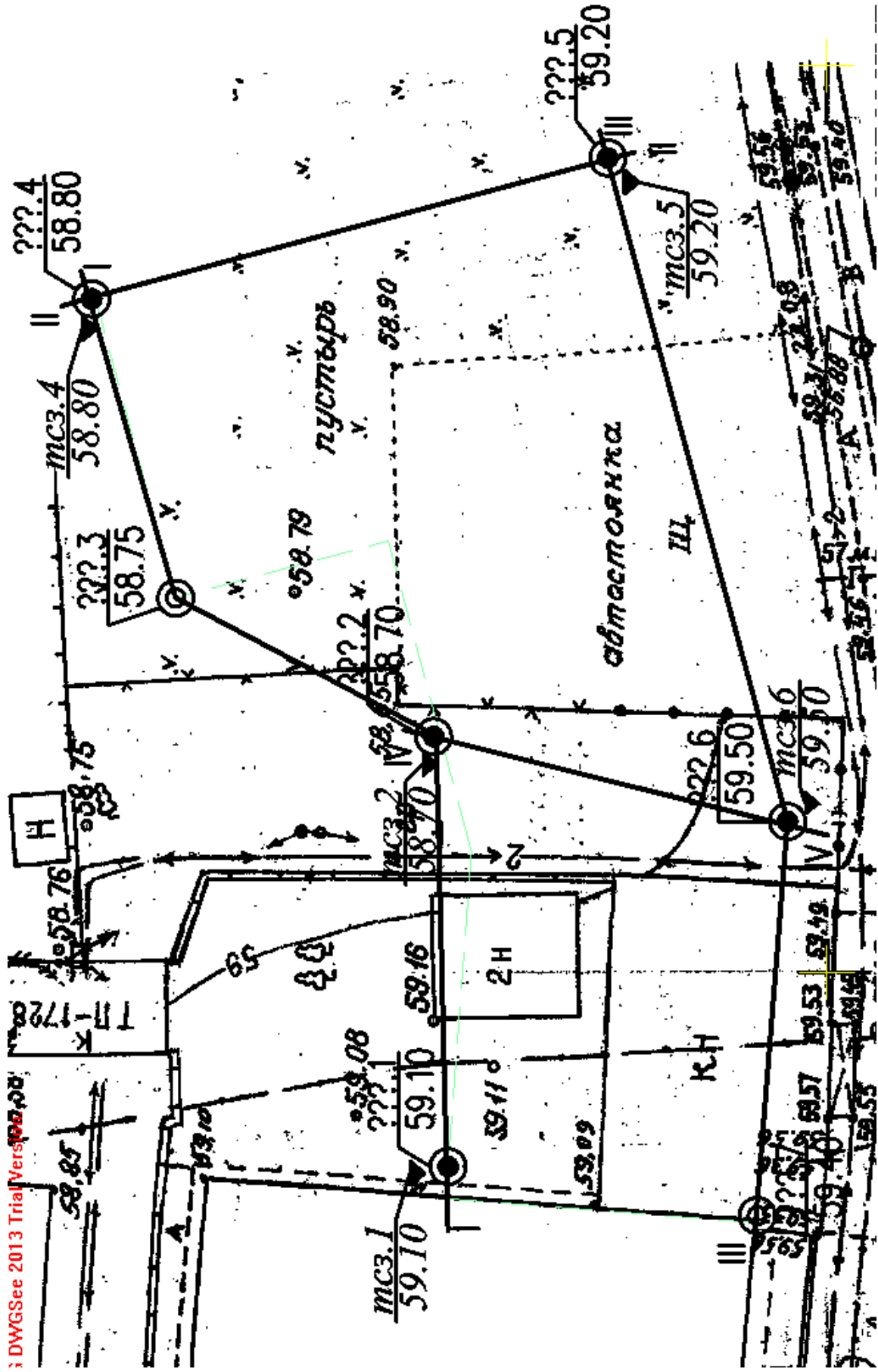
Сверху отложения перекрыты насыпным слоем (tIV), мощностью 1,5-3.1 м.

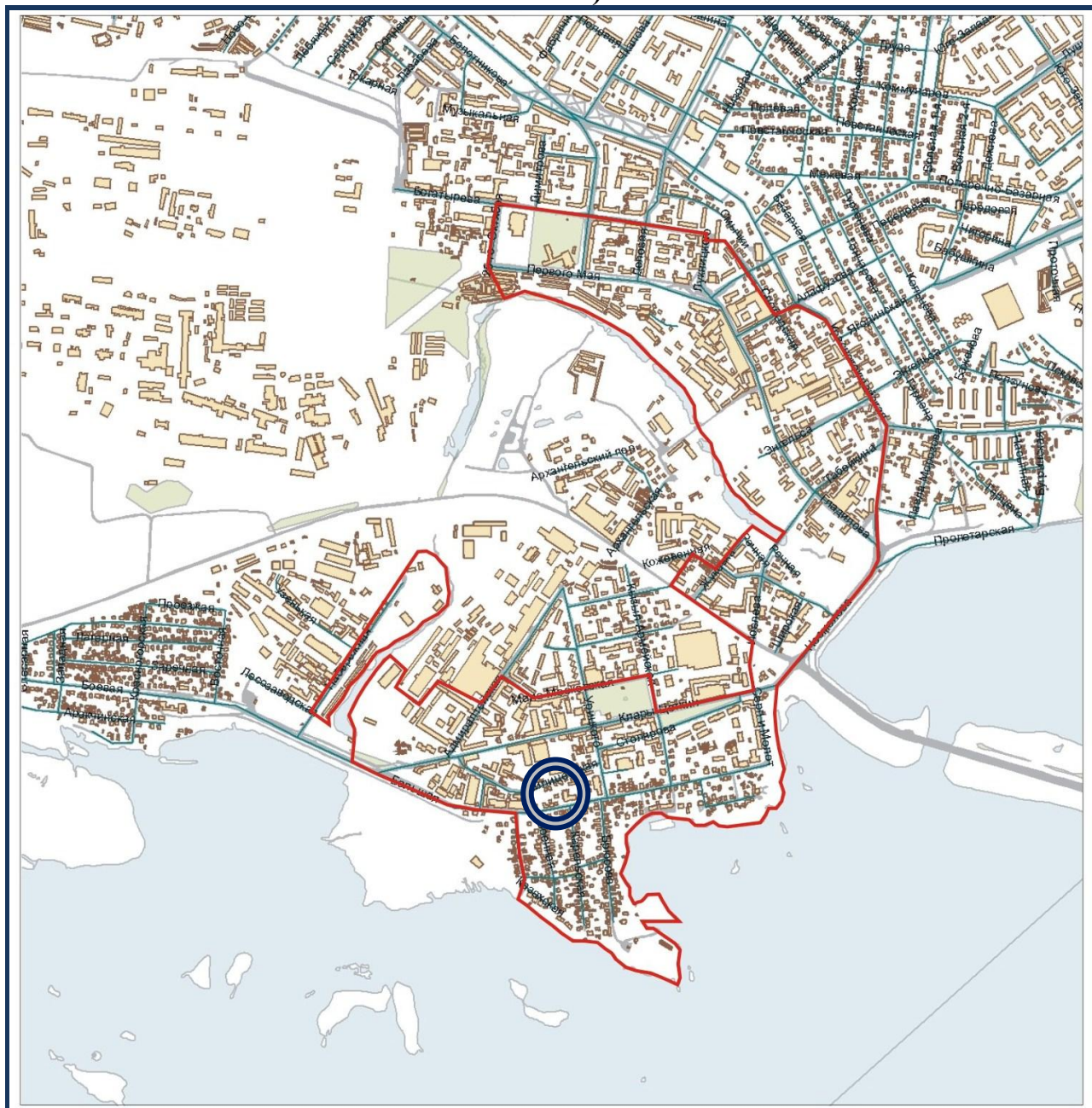
Согласно результатам лабораторных анализов грунтов, визуальным определениям в геологическом разрезе трассы выделены следующие инженерно-геологические элементы (ИГЭ).

Таблица 3.2.1

Возрастной	Номер	Описание грунтов	Мощность ИГЭ, м
------------	-------	------------------	-----------------

индекс	ИГЭ		Миним. вскрытая	Максим. вскрытая
Современные отложения				
tIV	нс	Насыпной грунт суглинисто-глинистый, с включениями строительного мусора, битого кирпича до 20- 25%, отсыпанный сухим способом слежавшийся	1,5	3.1
Аллювиальные современные-среднечетвертичные отложения				
aII-IV	3б	Суглинок тугопластичный, темно- коричневый, коричневый, с пятнами ожелезнения, с дресвой до 10%	1.0	4.6
aII-IV	4в	Супесь текучая, коричневая, светло- коричневая, с тонкими прослоями песка (0.02- 0.08м).	2.2	9.5
aII-IV	6а	Песок мелкий, водонасыщенный, светло-коричневый, серо-коричневый	2.5	3.7
aII-IV	7а	Песок средний, водонасыщенный, светло-коричневый, серо-коричневый	1.0	3.4





Рассматриваемый участок

Фрагмент плана г.Казани 1817 г.²



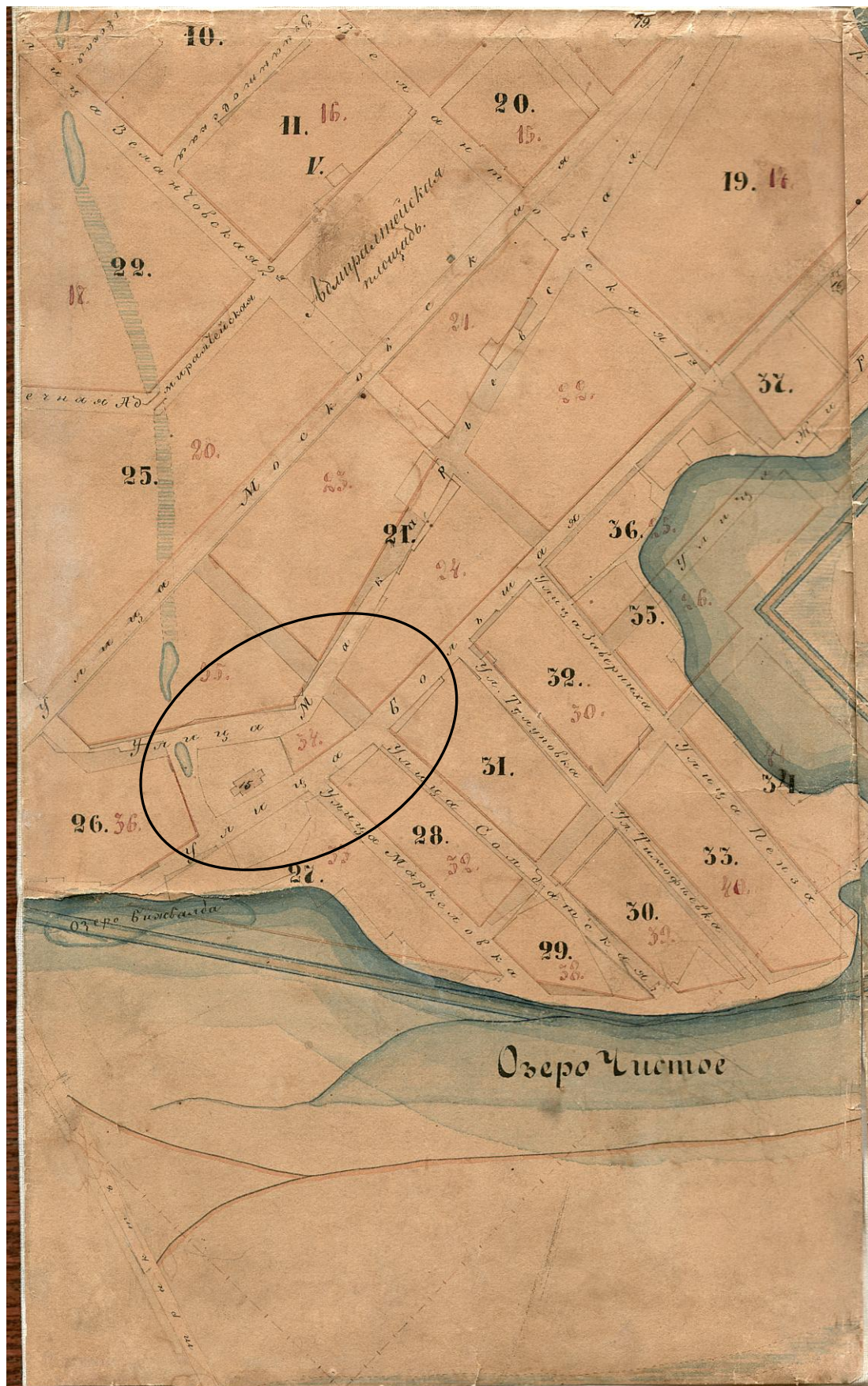
Фрагмент плана г.Казани 1850 г.³



² ОРКИР НБ им.Лобачевского. План губернского города Казани с поселенными при нем слободами со стоящими монастырями и селениями в 1817 году.

³ ОРКИР НБ им.Лобачевского. План губернского города Казани с его окрестностью 1850 г.

Фрагмент плана г.Казани 1875 г.⁴

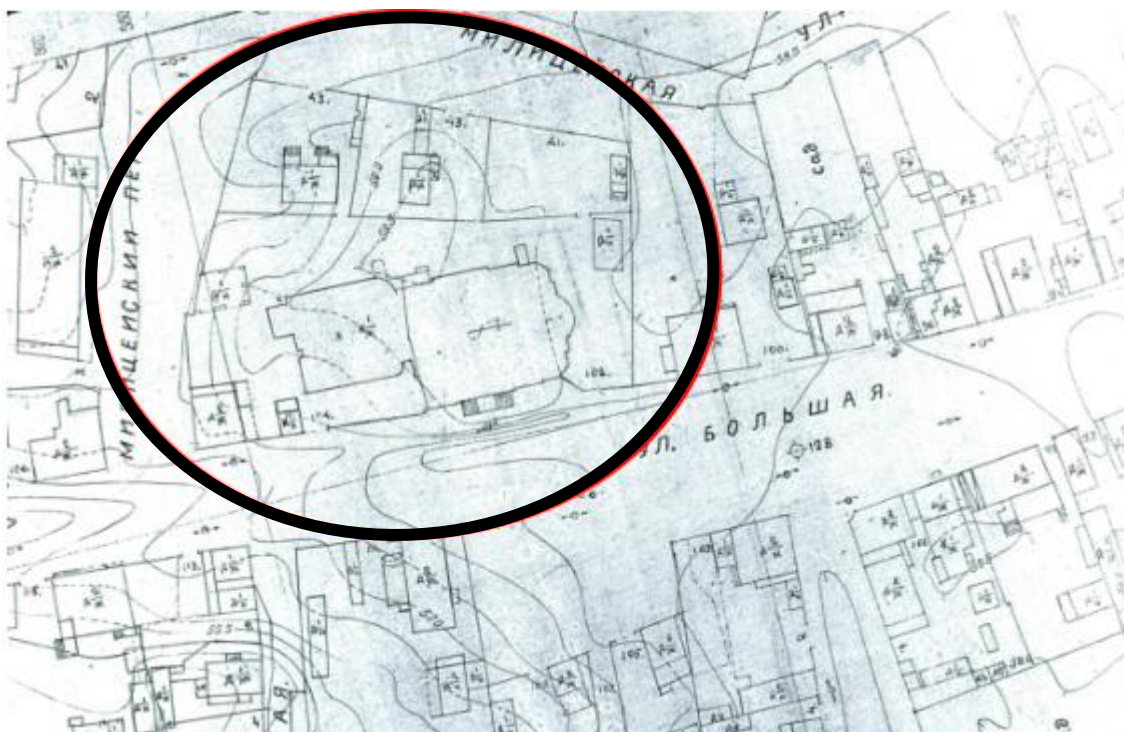


⁴ НАРТ. Ф.324. Оп.739. Д.6. Л.6. План г.Казани 1875 г. Л.3-4.

Фрагмент плана г.Казани 1887 г.⁵

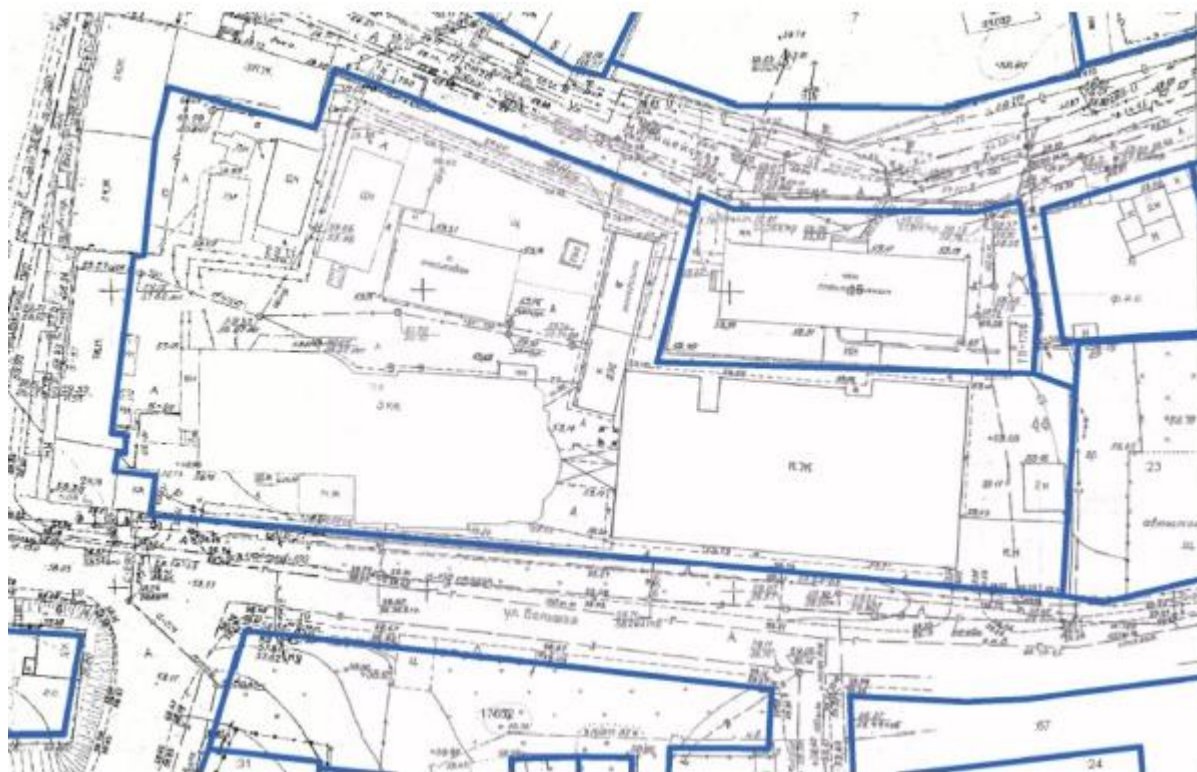


Фрагмент плана г.Казани 1930 г.г.



⁵ ОРКИР НБ им.Лобачевского. План города Казани с окрестностями 1887 г. СПб. Издание Картографического Заведения А.Ильина.


Карта-схема с указанием кадастровых границ и существующей застройкой на 2016 год.



Приложение №11
План археологической изученности



1. Большая, 76-78. 2003 г.
2. Столярова, 19. 2007 г.
3. Широкая, 2006 г.

 рассматриваемый участок

Вид на земельный участок с запада (с проектируемой застройкой)



Вид на земельный участок с севера.



Вид на земельный участок с востока



Вид на земельный участок с северо-запада



Вид на земельный участок с юго-востока



Вид на земельный участок с северо-востока



Приложение №13
Историко-культурный опорный план

Разработчик раздела:

Научный сотрудник ИА АН РТ

_____ /Чувара С.В./

**Начальник информационно-
аналитического и
проектного отдела**

_____ **Истомин К.Э.**